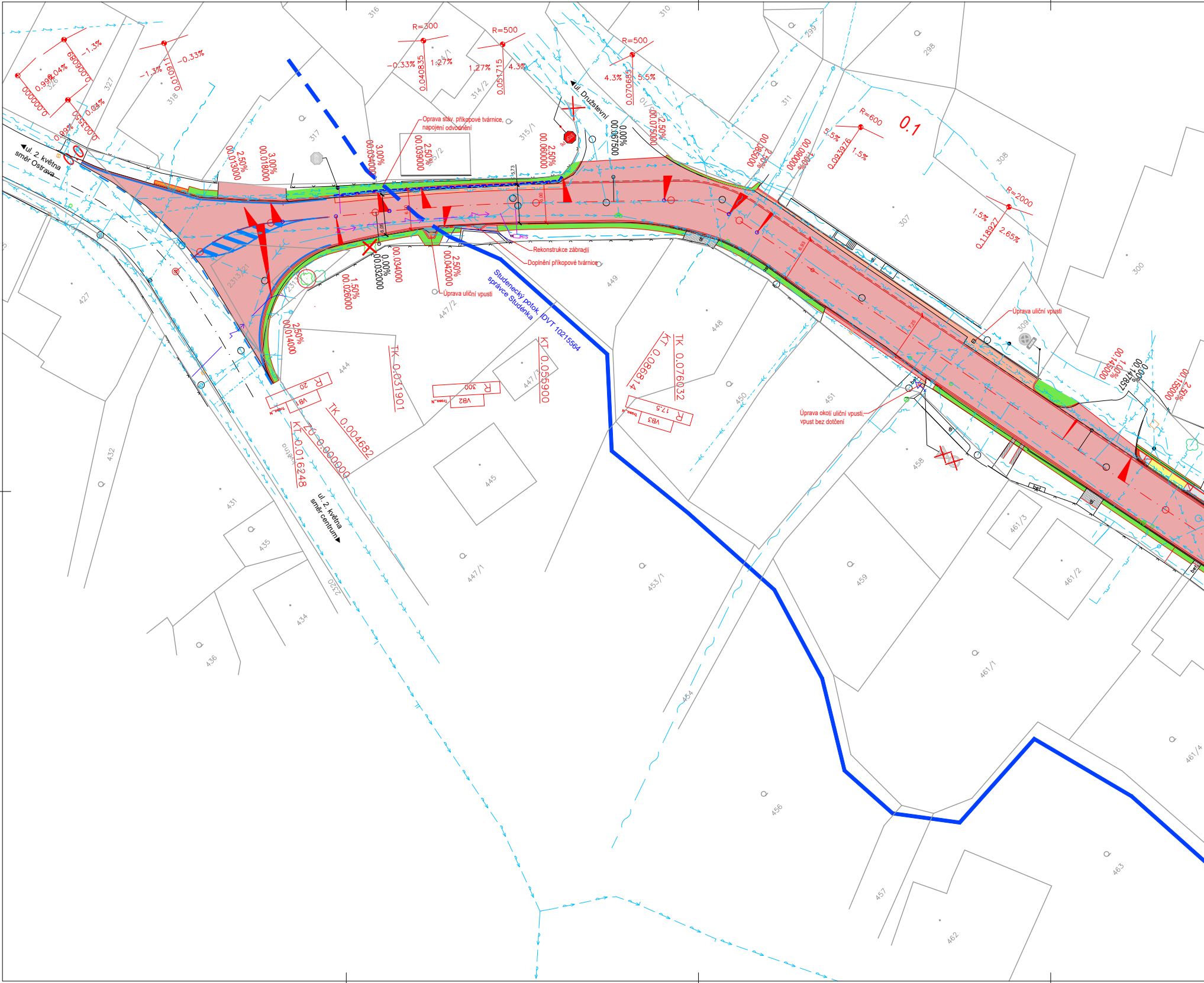
ul. 2. května
směr Ostrava
ul. 2. května
směr centrum
ul. Družstevní
Oprava stáv. příkopové tvárnice,
napojení odvodnění
Rekonstrukce zábradlí
Doplnění příkopové tvárnice
Úprava uliční vpusti
Úprava uliční vpusti
Úprava okolí uliční vpusti,
vpust bez dotčení
Studenecký potok, IDVT 10215564
správce Studénka
0.1
R=300
R=500
R=500
R=600
R=2000
-1.3%
-0.33%
1.27%
4.3%
5.5%
1.5%
2.65%
2.50%
3.00%
1.50%
1.00%
0.00%
TK 0.031901
KT 0.055900
TK 0.004682
ZÚ 0.000000
KT 0.016248
TK 0.076032
KT 0.086814
R 20
VB1
R 300
VB2
R 17.5
VB3
Trasa_N
316
310
299
298
327
326
318
317
315/1
315/2
314/1
314/2
311
308
307
300
309
427
2313/1
444
447/2
447/1
447/3
449
448
450
451
458
445
432
431
435
434
436
453/1
454
459
461/3
461/2
461/1
461/4
456
457
462
463
2320
bet.

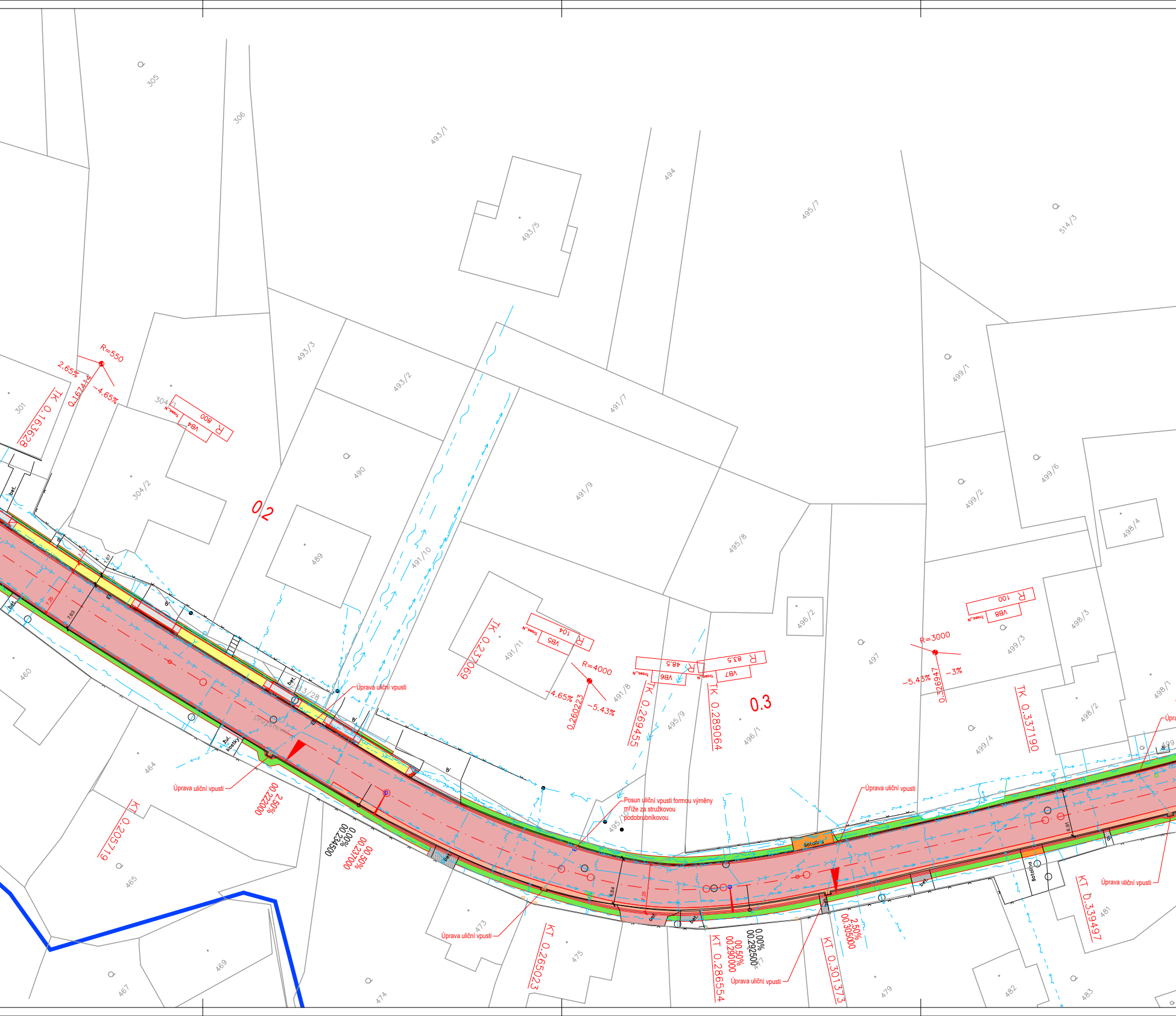
305
306
493/1
494
495/7
514/3
493/5
493/3
493/2
491/7
499/1
301
304/1
304/2
490
491/9
499/6
499/2
0.2
489
491/10
495/8
498/4
TK 0.163628
R=550
2.65%
0.167414
-4.65%
R 800
VB4
Trasa_N
TK 0.237069
491/11
R 104
VB5
R=4000
-4.65%
-5.43%
0.260223
491/8
R 48.5
VB6
TK 0.269455
R 83.5
VB7
TK 0.289064
0.3
496/2
496/1
495/9
497
R=3000
-5.43%
-3%
0.326947
R 100
VB8
498/3
499/3
TK 0.337190
499/4
498/2
498/1
460
464
465
467
469
473
474
475
479
481
482
483
Družstevní
bet.
žul. kostky
dl.
šotolina
Úprava uliční vpusti
Posun uliční vpusti formou výměny mříže za stružkovou podobrubníkovou
KT 0.205719
2.50%
00.222000
0.00%
00.234500
00.50%
00.237000
KT 0.265023
KT 0.286554
00.50%
00.290000
0.00%
00.292500
2.50%
00.305000
KT 0.301373
KT 0.339497

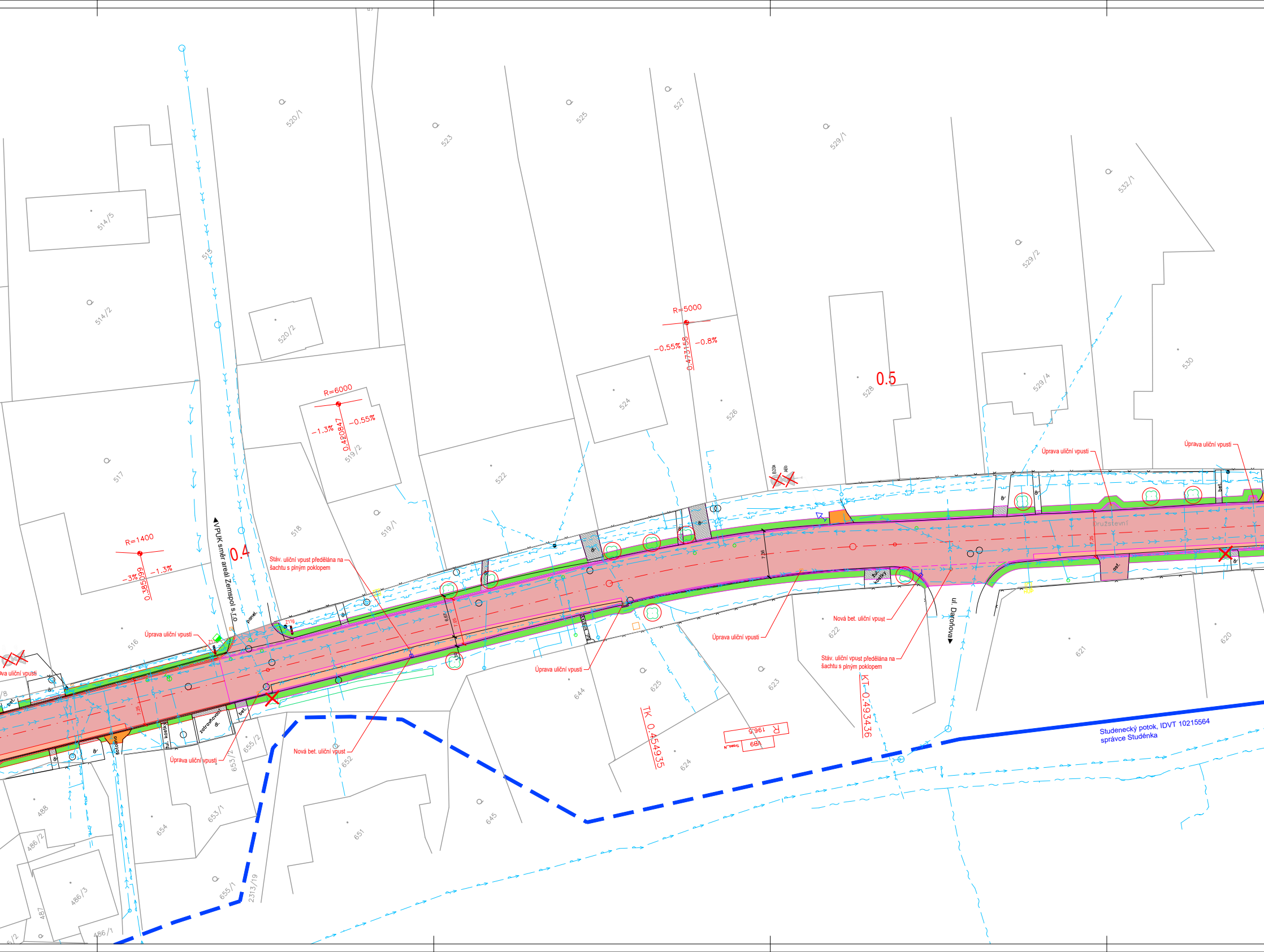
520/1
523
525
527
529/1
532/1
514/5
515
514/2
520/2
529/2
530
528
0.5
529/4
526
524
R=5000
−0.55%
−0.8%
0.473158
R=6000
−1.3%
−0.55%
0.420847
519/2
522
517
518
519/1
R=1400
−3%
−1.3%
0.385099
0.4
VPUK směr areál Zemspol s.r.o
Stáv. uliční vpust předělána na šachtu s plným poklopem
516
Úprava uliční vpusti
Úprava uliční vpusti
Úprava uliční vpusti
Úprava uliční vpusti
Úprava uliční vpusti
Úprava uliční vpusti
Úprava uliční vpusti
Družstevní
ul. Daroňova
Nová bet. uliční vpust
Stáv. uliční vpust předělána na šachtu s plným poklopem
Nová bet. uliční vpust
žul. kostky
zatravňovací dl.
dl.
bet.
asf.
panel
622
623
621
620
625
644
624
TK 0.454935
KT 0.493436
R 196.5
VB9
Trasa_N
652
651
645
653/2
653/1
654
655/2
655/1
2313/19
488
486/2
486/3
487
486/1
Studenecký potok, IDVT 10215564
správce Studénka

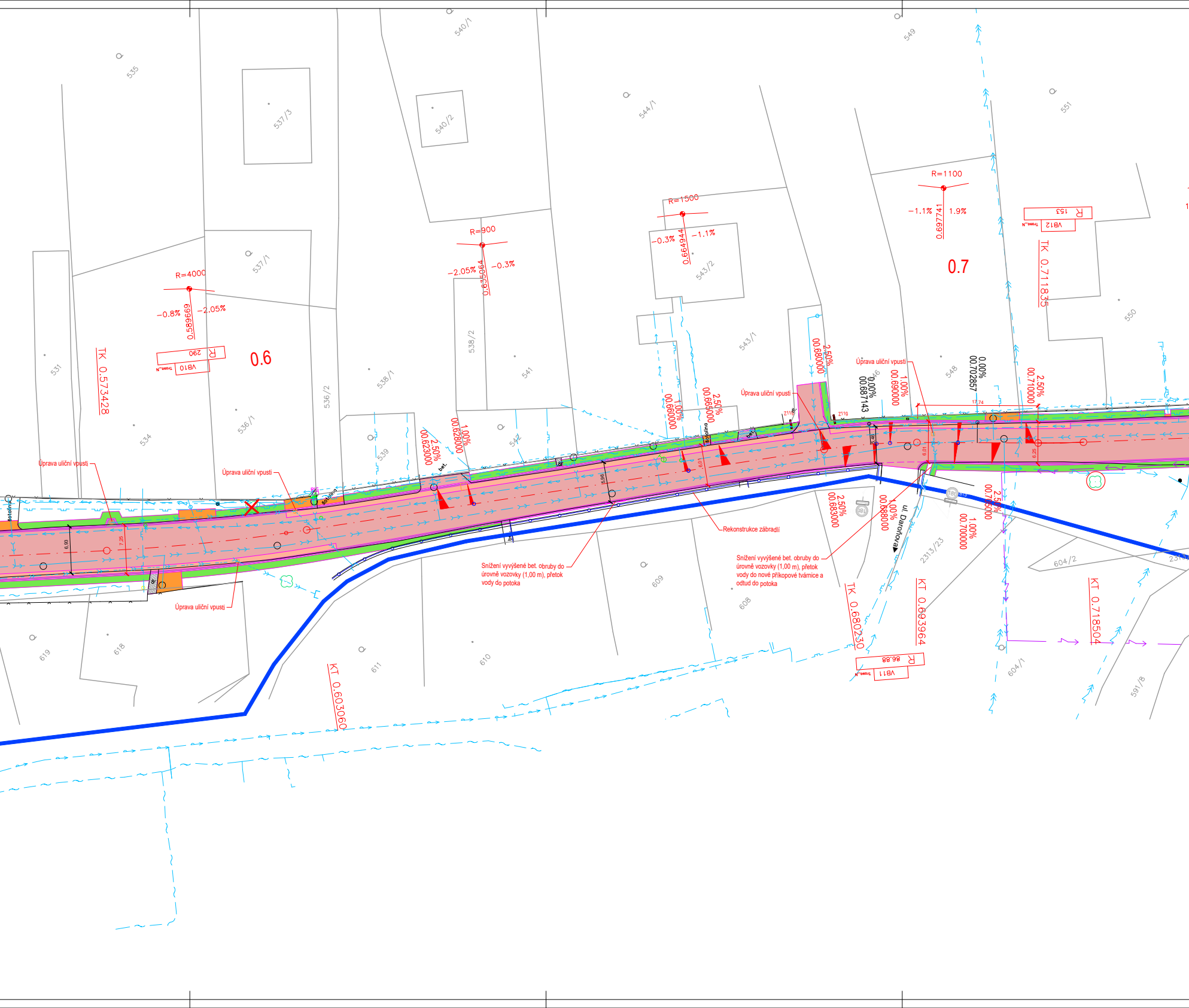
535
537/3
540/1
540/2
549
544/1
551
537/1
R=4000
−0.8%
−2.05%
0.589669
TK 0.573428
VB10
290
0.6
R=900
−2.05%
−0.3%
0.635064
538/2
541
R=1500
−0.3%
−1.1%
0.664944
543/2
543/1
R=1100
−1.1%
1.9%
0.697741
0.7
VB12
153
TK 0.711835
550
531
534
536/1
536/2
538/1
539
542
548
Úprava uliční vpusti
Úprava uliční vpusti
Úprava uliční vpusti
Úprava uliční vpusti
Úprava uliční vpusti
2.50%
00.623000
1.00%
00.628000
1.00%
00.660000
2.50%
00.665000
2.50%
00.680000
0.00%
00.687143
1.00%
00.690000
0.00%
00.702857
2.50%
00.710000
2.50%
00.683000
1.00%
00.688000
1.00%
00.700000
2.50%
00.706000
Snížení vyvýšené bet. obruby do úrovně vozovky (1,00 m), přetok vody do potoka
Rekonstrukce zábradlí
Snížení vyvýšené bet. obruby do úrovně vozovky (1,00 m), přetok vody do nové příkopové tvárnice a odtud do potoka
ul. Daroňova
bet.
619
618
611
610
609
608
2313/23
604/2
604/1
591/8
KT 0.603060
TK 0.680230
KT 0.693964
KT 0.718504
VB11
86.88

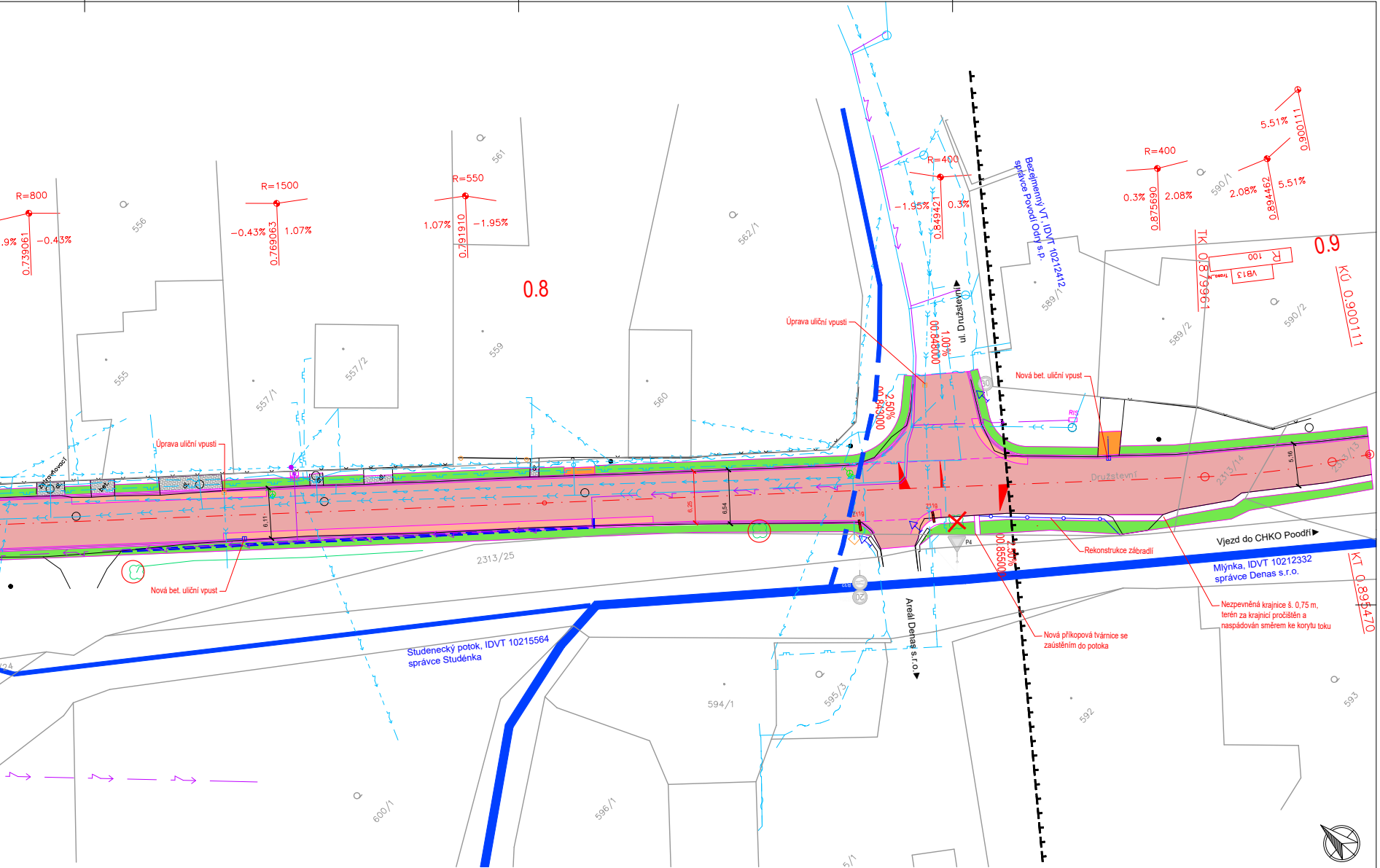
R=800
.9%
0.739061
−0.43%
R=1500
−0.43%
0.769063
1.07%
R=550
1.07%
0.791910
−1.95%
R=400
−1.95%
0.849421
0.3%
R=400
0.3%
0.875690
2.08%
2.08%
0.894462
5.51%
5.51%
0.900111
0.8
0.9
TK 0.879961
KÚ 0.900111
KT 0.895470
R 100
VB13
556
555
557/1
557/2
559
561
560
562/1
589/1
589/2
590/1
590/2
2313/25
2313/14
2313/13
594/1
595/3
592
593
600/1
596/1
5/1
24
Bezejmenný VT, IDVT 10212412 správce Povodí Odry s.p.
ul. Družstevní
Družstevní
1.00%
00.848000
2.50%
00.843000
2.50%
00.855000
Úprava uliční vpusti
Úprava uliční vpusti
Nová bet. uliční vpust
Nová bet. uliční vpust
Rekonstrukce zábradlí
Nová příkopová tvárnice se zaústěním do potoka
Nezpevněná krajnice š. 0,75 m, terén za krajnicí pročištěn a naspádován směrem ke korytu toku
Vjezd do CHKO Poodří
Mlýnka, IDVT 10212332 správce Denas s.r.o.
Studenecký potok, IDVT 10215564 správce Studénka
Areál Denas s.r.o.
RIS
Z11g
Z11g
P4
30
20
6.11
6.25
6.54
5.16

LEGENDA:

🟧	Doplnění/rozšíření vozovky z asfaltobetonu v plné tloušťce
🟥	Rekonstrukce povrchu vozovky
⬛	Dvouřádek ze žulové kostky
🟨	Pěší komunikace - betonová dlažba tl. 80 mm
🟥	Pěší komunikace - betonová dlažba červená reliéfní tl. 80 mm
⬜	Pěší komunikace - betonová dlažba tl. 80 mm bez zkosených hran
▩	Úprava sjezdu, předláždění popř. doplnění dlažby dle stávajícího typu
▨	Úprava sjezdu, betonová deska tl. 150 mm se striáží
🟧	Úprava sjezdu, doplnění ŠDb fr. 0/32 popř. R-mat fr. 0/22
🟩	Úprava terénu

- Zaměření
- Zaměření, ocelové zábradlí
- Zaměření, oplocení
- Zaměření, strom/keř
- Zaměření, strom ochrana/kácení
- Zaměření, budovy
- Hranice parcel
- Návrh, úsek 1
- Návr, úsek 2
- Vodní tok, otevřené koryto
- Vodní tok, zatrubnění
- Osa komunikace
- Osa koleje
- Nové vodorovné dorpavní značení
- Chránička na stávající IS + rezervní chránička
- Ochranné pásmod ráhy, 60 m od osy krajní koleje
- Hranice CHKO poodří
- Nová uliční vpust vč. přípojky
- P4 Stávající svislé dopravní značení/rušené
- STOP P6 Nové svislé dopravní značení

LEGENDA STÁVAJÍCÍCH INŽENÝRSKÝCH SÍTÍ:

- Vodovod podzemní Zásobování teplem Vsetín
- NTL plynovod podzemní, GasNet
- Sdělovací kabely podzemní, CETIN
- Sdělovací kabely nadzemní, CETIN
- Nadzemní vedení NN, ČEZ Distribuce
- Podzemní vedení NN, ČEZ Distribuce
- Nadzemní vedení VN, ČEZ Distribuce
- Splašková tlaková kanalizace, Studénka
- Splašková gravitační kanalizace, Studénka
- Dešťová kanalizace, Studénka
- Podzemni vedení NN, CETIN
- Podzemní vedení NN, Studénka
- Sítě SŽ
- Sítě SŽ

Poznámky:

V situaci nejsou zaznačeny ořezy stromů a keřů.
Návrhy úprav stáv. sjezdů vycházejí ze stávajícího materiálového řešení a jsou naznačeny v nezbytně nutné délce pro dodržení technických parametrů.
Dopřesnění úprav sjezdů je možné po dohodě s vlastníkem a investorem.
Veškeré povrchové znaky IS budou upraveny na nový stav - přizvednutí do výšky max cca 120 mm.

Vytyčovací výkres a výkres obrub je doložen v části D.

Generální projektant:

PW ROAD
PW ROAD s.r.o.
Panská 395
742 13 Studénka
IČ: 221 784 06
www.pwroad.cz

Hlavní inženýr projektu
Ing. Lukáš Pomikálek
ČKAIT: 1104339

OBSAH: Koordinační situační výkres	ČÍSLO VÝKRESU: 3
ČÁST: C Situační výkresy	
AKCE: PD–Komunikace ul. Družstevní	FORMÁT: 34xA4
	MĚŘÍTKO: 1:250
	STUPEŇ PD: PDPS
	Č. PARÉ:
LOKALITA: ul. Družstevní, k.ú. Studénka nad Odrou	
INVESTOR: Město Studénka, nám. Republiky 762, 742 13 Studénka	DATUM: 01/2026

PW ROAD
PW ROAD s.r.o.
Panská 395
742 13 Studénka
IČ: 221 784 06
www.pwroad.cz

AUTORIZOVAL:
Ing. Lukáš Pomikálek
ČKAIT: 1104339
VYPRACOVAL:
Kristýna Mecová

ČKAIT - 1104339

Digitálně podepsal Ing. Lukáš Pomikálek
DN: c=CZ, 2.5.4.97=NTRCZ-45770743, o=Česká komora autorizovaných inženýrů a techniků činných ve výstavbě, ou=Elektronické autorizační razítko, ou=1104339, cn=Ing. Lukáš Pomikálek, sn=Pomikálek, givenName=Lukáš, serialNumber=P842034, title=ID00
Datum: 2026.02.05 09:56:17 +01'00'